


COMUNIDADES REMANESCENTES DE QUILOMBOS

SECRETARIA DO PLANEJAMENTO E ORÇAMENTO



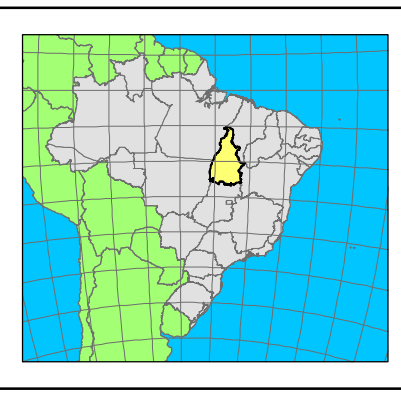
GOVERNO DO TOCANTINS
TRABALHANDO E CUIDANDO DE TODOS

CONVENÇÕES

CATEGORIA ADMINISTRATIVA

- Capital
- Sede municipal
- Vila, povoado e outras localidades

LOCALIZAÇÃO DO ESTADO



LIMITES E DIVISAS

- Limite interestadual
- Unidade de conservação e terras indígenas

HIDROGRAFIA

- Rios, Lagos, Lagoas e Represas
- Rios e Córregos

USINAS HIDRELÉTRICAS

- Em Operação

FERROVIAS

- Norte-Sul (construída)
- Leste-Oeste (projetada)

RODOVIAS

- Pavimentada
- Pavimentada Dupla
- Em Obras de Pavimentação
- Implantada
- Leito Natural
- Planejada
- Via Urbana
- Vicinal

ETAPA DE TITULAÇÃO

- Certificação de autodefinição
- Elaboração do relatório técnico de identificação e delimitação
- Publicação do relatório técnico de identificação e delimitação
- Portaria de Reconhecimento
- Decreto de Desapropriação
- Titulação Parcial
- Titulação Total

ESCALA 1:1.000.000

1 cm = 10 km

PROJEÇÃO GEOCÊNTRICA
DATUM SIRGAS2000

DIREITOS DE PRODUÇÃO E REPRODUÇÃO RESERVADOS.

Produto cartográfico elaborado a partir das seguintes fontes: informações vetoriais disponibilizadas pelo Instituto Nacional de Colonização e Reforma Agrária (INCRA, 2023); declaração de auto-reconhecimento publicada pela Fundação Cultural Palmares (FCP, 2004-2023); Relatórios Técnicos de Identificação e Delimitação do território Quilombola publicados pelo Instituto Nacional de Colonização e Reforma Agrária (INCRA, 2006-2014) e Base de Dados Geográficos do Estado do Tocantins (SEPLAN, 2023).

As sedes das comunidades remanescentes de quilombos representadas neste mapa não apresentam endereço cartográfico, tendo sido elaboradas com base na sistematização de documentos publicados pela Fundação Cultural Palmares e pelo Instituto Nacional de Colonização e Reforma Agrária, complementada com informações de campo pela Secretaria de Povos Originários e Tradicionais do Estado do Tocantins.

A Secretaria de Planejamento e Orçamento do Estado do Tocantins (SEPLAN) agradece a gentileza de comunicação de falhas ou omissões verificadas neste mapa, por meio do telefone (63) 3212-4495 ou do e-mail ze@seplan.to.gov.br.

Informações sobre este produto podem ser solicitadas em ze@seplan.to.gov.br.

Palmas, Secretaria de Planejamento e Orçamento, Superintendência de Planejamento Governamental, Diretoria de Gestão de Informações Territoriais e Socioeconômicas, Geotecnica de Zoneamento Territorial, janeiro de 2024.

ASPECTOS ETAPAS DE TITULAÇÃO

- Conforme o documento "Passo a passo do processo de regularização de território quilombola" INCRA (2024), o Certidão de Autodefinição de Comunidade Remanescente de Quilombo é emitida pela Fundação Cultural Palmares e deve ser apresentada ao INCRA para iniciar o registro do território.

- A elaboração do Relatório Técnico de Identificação e Delimitação - RTID tem como objetivo identificar os limites das terras das comunidades mediante o levantamento de informações cartográficas, fundiárias, geográficas, históricas, etnográficas e antropológicas em campo e junto a instituições públicas e privadas.

- Com a publicação do RTID, os interessados tem prazo regulamentar para contestação junto ao INCRA, anexando provas competentes.

- A publicação da Portaria de Reconhecimento por parte do INCRA no Diário Oficial da União e dos estados insere os limites do território quilombola e encerra sua fase de identificação.

- A publicação do Decreto de Desapropriação por interesse Social pela Presidência da República ocorre nos casos em que há imóveis privados no território, que são visitados, avaliados e pagos conforme preço de mercado.

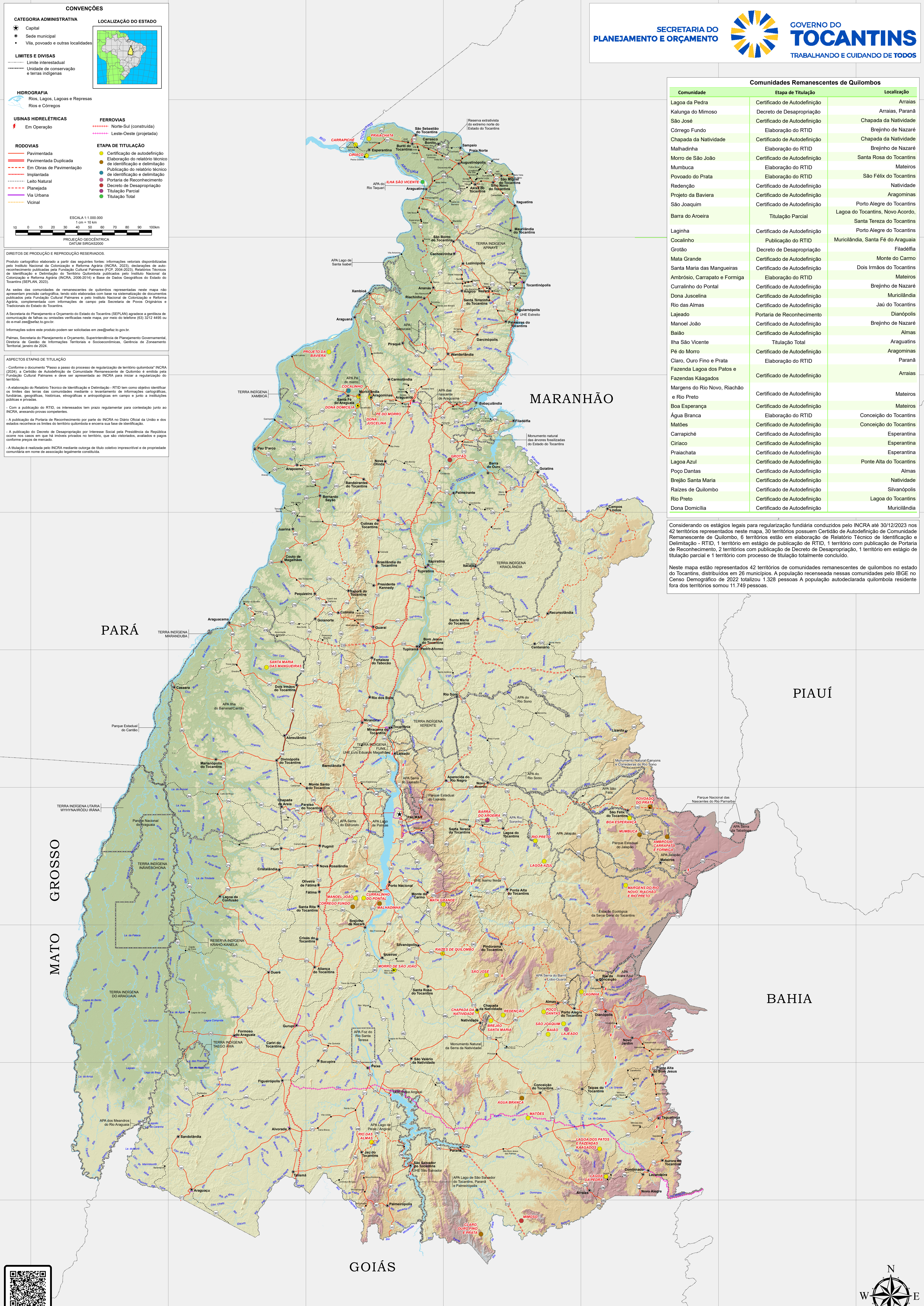
- A titulação é realizada pelo INCRA mediante outorga de título coletivo imprecisível e de propriedade comunitária em nome de associação legalmente constituída.

Comunidades Remanescentes de Quilombos

Comunidade	Etapa de Titulação	Localização
Lagoa da Pedra	Certificado de Autodefinição	Arraias
Kalunga do Mimoso	Decreto de Desapropriação	Arraias, Paraná
São José	Certificado de Autodefinição	Chapada da Natividade
Córrego Fundo	Elaboração do RTID	Brejinho de Nazaré
Chapada da Natividade	Certificado de Autodefinição	Chapada da Natividade
Malhadinha	Elaboração do RTID	Brejinho de Nazaré
Morro de São João	Certificado de Autodefinição	Santa Rosa do Tocantins
Mumbuca	Elaboração do RTID	Mateiros
Povoado do Prata	Elaboração do RTID	São Félix do Tocantins
Redenção	Certificado de Autodefinição	Natividade
Projeto da Baviera	Certificado de Autodefinição	Aragominas
São Joaquim	Certificado de Autodefinição	Porto Alegre do Tocantins
Barra do Aroeira	Titulação Parcial	Lagoa do Tocantins, Novo Acordo, Santa Tereza do Tocantins
Laginha	Certificado de Autodefinição	Porto Alegre do Tocantins
Cocalinho	Publicação do RTID	Muricilândia, Santa Fé do Araguaia
Grotão	Decreto de Desapropriação	Filadélfia
Mata Grande	Certificado de Autodefinição	Monte do Camo
Santa Maria das Mangueiras	Certificado de Autodefinição	Dois Irmãos do Tocantins
Ambrosio, Carapato e Formiga	Elaboração do RTID	Mateiros
Curralinho do Pontal	Certificado de Autodefinição	Brejinho de Nazaré
Dona Juscelina	Certificado de Autodefinição	Muricilândia
Rio das Almas	Certificado de Autodefinição	Jaú do Tocantins
Lajeado	Portaria de Reconhecimento	Dianópolis
Manoel João	Certificado de Autodefinição	Brejinho de Nazaré
Baiao	Certificado de Autodefinição	Almas
Iha São Vicente	Titulação Total	Araguatins
Pé do Morro	Certificado de Autodefinição	Aragominas
Claro, Ouro Fino e Prata	Elaboração do RTID	Paraná
Fazenda Lagoa dos Patos e Fazendas Kágados	Certificado de Autodefinição	Arraias
Margens do Rio Novo, Riachão e Rio Preto	Certificado de Autodefinição	Mateiros
Boa Esperança	Certificado de Autodefinição	Mateiros
Água Branca	Elaboração do RTID	Conceição do Tocantins
Matões	Certificado de Autodefinição	Conceição do Tocantins
Carrapiché	Certificado de Autodefinição	Esperantina
Ciriacó	Certificado de Autodefinição	Esperantina
Praiaçata	Certificado de Autodefinição	Esperantina
Lagoa Azul	Certificado de Autodefinição	Ponte Alta do Tocantins
Poço Dantas	Certificado de Autodefinição	Almas
Brejo Santa Maria	Certificado de Autodefinição	Natividade
Raízes de Quilombo	Certificado de Autodefinição	Silvanópolis
Rio Preto	Certificado de Autodefinição	Lagoa do Tocantins
Dona Domicília	Certificado de Autodefinição	Muricilândia

Considerando os estágios legais para regularização fundiária conduzidos pelo INCRA até 30/12/2023 nos 42 territórios representados neste mapa, 30 territórios possuem Certidão de Autodefinição de Comunidade Remanescente de Quilombo, 6 territórios estão em elaboração de Relatório Técnico de Identificação e Delimitação - RTID, 1 território em estágio de publicação do RTID, 1 território com publicação de Portaria de Reconhecimento, 2 territórios com publicação de Decreto de Desapropriação, 1 território em estágio de titulação parcial e 1 território com processo de titulação totalmente concluído.

Neste mapa estão representados 42 territórios de comunidades remanescentes de quilombos no estado do Tocantins, distribuídos em 26 municípios. A população recensada nessas comunidades pelo IBGE no Censo Demográfico de 2022 totalizou 1.328 pessoas. A população autodeclarada quilombola residente fora dos territórios somou 11.749 pessoas.



Acesse no Geoportal

