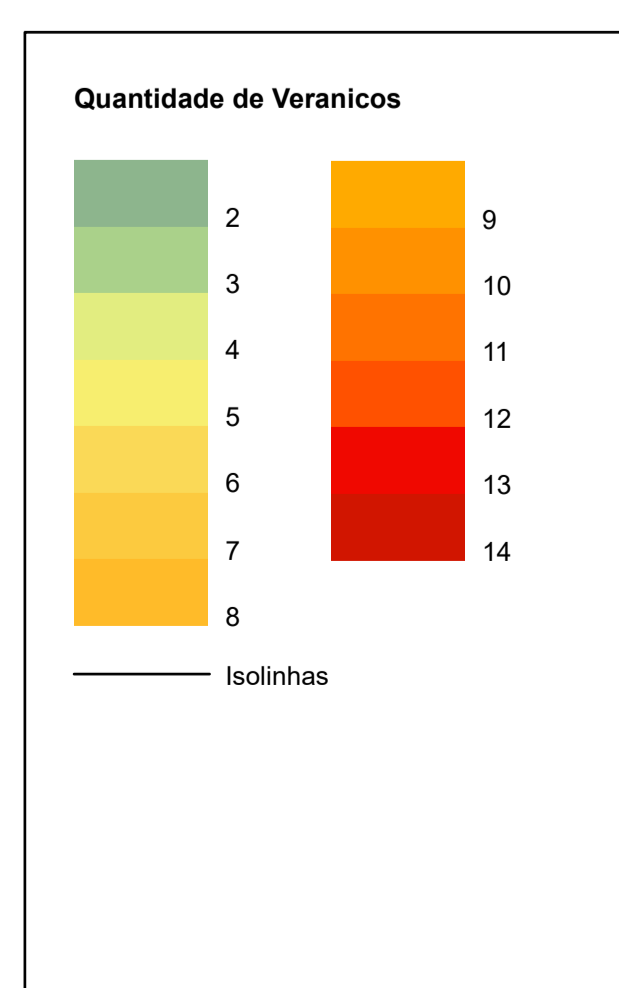


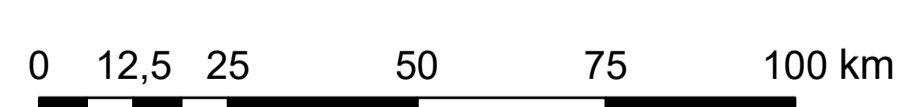
**LEGENDA**



**CONVENÇÕES CARTOGRAFICAS**

<b>1 - SISTEMA DE TRANSPORTE</b>	<b>2 - LOCALIDADE</b>
Rodovias	Sede Municipal
Prefixo Estadual	Localidade
Prefixo Federal	
Em Obras de Pavimentação	<b>3 - HIDROGRAFIA</b>
Leito Natural	Rios e Córregos
Pavimentada	Rios, Lagos, Lagoas e Represas
Pavimentada Duplicada	
Planejada	<b>4 - LIMITE</b>
Vicinal	Limite Estadual
	Limite Municipal
<b>Ferrovias</b>	<b>5 - OUTROS</b>
Norte-Sul (construída)	Área Indígena
Norte-Sul (em construção)	Unidade de Conservação
Leste-Oeste (projetada)	Hidrelétrica

Escala 1:1.000.000




PROJEÇÃO CÔNICA CONFORME DE LAMBERT  
PARALELOS PADRÕES: 8° 30' S e 11° 30' S  
MERIDIANO DE REFERÊNCIA: 48° O

SISTEMA DE COORDENADAS GEográfICAS  
DATUM HORIZONTAL: SIRGAS 2000

Executado por:  
**CODEX GITEC**  
BRASIL

**REFERÊNCIA/CITAÇÕES**  
Palmas, Secretaria da Fazenda e Planejamento, 2020. 1ª edição  
DIREITOS DE PRODUÇÃO E REPRODUÇÃO RESERVADOS.



**NOTA TÉCNICA**

A ocorrência de veranicos é resultante da interpolação de séries diárias sem precipitação de estações meteorológicas do INMET e ANA, para os anos de 1990 a 2019. Considerando o modelo semi-variograma do tipo exponencial, foi possível a geração de mapas de Ocorrência de Veranicos Anual 1990 - 2019 (um mapa para cada ano climatológico) e Ocorrência de Veranicos Total Anual (um mapa com a média de 30 anos). Fontes: Geração de Energia, Terras Indígenas, Unidades de Conservação e Sistema de Transporte (SEFAZ, 2019); Divisão Estadual, Ferrovias, Hidrografia, Limites Estaduais, Limites Municipais, Massas de Água, Sedes Municipais (SEPLAN, 2012); Localidades (SEINFERTINS, 2007). Contrato de prestação de serviços especializados firmado entre a Secretaria da Fazenda e Planejamento do Estado do Tocantins e o Consórcio CODEX REMOTE Ciências Espaciais e Imagens Digitais Ltda. - GITEC BRASIL Consultoria Sócio-Ambiental Ltda e GITEC-GIP GMBH - Contrato nº 45/2019. O trabalho foi executado no âmbito do Projeto de Desenvolvimento Regional Integrado e Sustentável (PDRIS), com recursos do Tesouro Estadual e do Banco Internacional para Reconstrução e Desenvolvimento (BIRD) - Contrato de Empréstimo nº 8185-0 BR.

**LOCALIZAÇÃO DO ESTADO**

